Согласовано:

Администрацией сельского поселения «Межег» муниципального района «Усть-Вымский» Республики Коми
Письмом № 168 от 11.10.2022 г.
Администрацией сельского поселения «Мадмас» муниципального района «Усть-Вымский» Республики Коми
Письмом № 172 от 28.10.2022 г.

РОССИЙСКАЯ ФЕДЕРАЦИЯ
ООО «ВОЛЖСКИЕ ЗЕМЛИ»
Свидетельство № СРО-И-008-30112009-00131

Документация по планировке территории (проект планировки территории, содержащий проект межевания территории)

для размещения объекта АО «Транснефть-Север»:

«Магистральный нефтепровод «Ухта-Ярославль» (линейная часть). Замена трубы на ППМН через р. Вычегда 307,19-310,43 км, Ду 800 мм (основная нитка). Реконструкция»

Республика Коми, муниципальный район «Усть-Вымский»

Том 7
Материалы по обоснованию проекта межевания

Директор ООО «Волжские Земли» Д.Ю. Яндулов

САМАРА
2022 г.

Состав документации по планировке территории

Основная часть проекта планировки территории

Том 1. Основная часть проекта планировки территории. Положение о размещении объекта трубопроводного транспорта

1. Сведения о размещении объекта на территории

Приложение: Перечень координат характерных точек границ зон планируемого размещения линейных объектов

Приложение: Перечень координат характерных точек границ зон планируемого размещения линейных объектов, подлежащих реконструкции в связи с изменением их местоположения

Том 2. Основная часть проекта планировки территории. Графическая часть

№ п/п	Наименование	Лист	Масштаб
1.	Чертеж красных линий	Не требуется. ч. 11 ст. 1 Градостроительного кодекса РФ	
2.	Приложение: Перечень координат характерных точек красных линий		
3.	Чертеж границ зон планируемого размещения линейных объектов	ППТ - 1	1:2 000
4.	Приложение: Каталог координат характерных точек границы зоны планируемого размещения временных зданий и сооружений	ТЧ	б/м
5.	Приложение: Каталог координат характерных точек границы зоны планируемого демонтажа	ТЧ	б/м
6.	Чертеж границ зон планируемого размещения линейных объектов, подлежащих реконструкции в связи с изменением их местоположения	Чертеж не разрабатывался в связи с тем, что объекты, подлежащие реконструкции в связи с изменением их местоположения, в границах зон планируемого размещения объекта отсутствуют	

Материалы по обоснованию проекта планировки территории

Том 3. Материалы по обоснованию проекта планировки территории. Пояснительная записка

1. Исходная разрешительная документация
2. Обоснование размещения проектируемого объекта
3. Предложения по внесению изменений и дополнений в документы территориального планирования и правила землепользования и застройки
4. Сведения о пересечениях проектируемого объекта с другими объектами капитального строительства
5. Состав материалов и результатов инженерных изысканий

Том 4. Материалы по обоснованию проекта планировки территории. Графическая часть

№ п/п	Наименование	Лист	Масштаб
1.	Схема расположения элементов планировочной структуры	ППТ-2	1:25 000,

№ п/п	Наименование	Лист	Масштаб
			1:20 000
2.	Схема использования территории в период подготовки проекта планировки	ППТ-3	1:2 000
3.	Схема организации улично-дорожной сети и движения транспорта	Не требуется. п. 21 постановления Правительства РФ от 12 мая 2017 № 564	
4.	Схема вертикальной планировки территории, инженерной подготовки и инженерной защиты территории	Не требуется. Приказ Минстроя России от 25.04.2017 № 740/пр	
5.	Схема границ зон с особыми условиями использования территории, особо охраняемых природных территорий, лесничеств	ППТ-4	1:2 000
6.	Схема границ территорий, подверженных риску возникновения чрезвычайных ситуаций природного и техногенного характера	ППТ-5	1:2 000
7.	Схема границ территорий объектов культурного наследия	Не разрабатывается в связи с тем, что на территории размещения объекта отсутствуют объекты культурного наследия, включенные в Единый государственный реестр объектов культурного наследия народов Российской Федерации, выявленные объекты культурного наследия и объекты, обладающие признаками объекта культурного наследия(в т.ч. археологического) (согласно письму Управления Республики Коми по охране объектов культурного наследия №01/523 от 08.04.2019 г.)	
8.	Схема конструктивных и планировочных решений	ППТ-6	1:2 000
9.	Схема с отображением границ минимальных расстояний от оси проектируемого объекта	ППТ-7	1:10 000
10.	Приложение: Каталог координат характерных точек устанавливаемых охранных зон	ТЧ	б/м
11.	Приложение: Каталог координат характерных точек границы зон минимальных расстояний	ТЧ	б/м

Проект межевания территории

Том 5. Основная часть проекта межевания территории. Текстовая часть

1. Перечень и сведения о площади образуемых земельных участков, в том числе возможные способы их образования

2. Перечень и сведения о площади образуемых земельных участков, которые будут отнесены к территориям общего пользования или имуществу общего пользования

3. Перечень и сведения о площади образуемых земельных участков, в том числе в отношении которых предполагаются резервирование и (или) изъятие для государственных или муниципальных нужд

4. Вид разрешенного использования образуемых земельных участков в соответствии с проектом планировки территории

5. Информация о правообладателях земельных участков

6. Категория земель

7. Адресные характеристики земельных участков

8. Площадь исходных земельных участков

9. Целевое назначение лесов, вид (виды) разрешенного использования лесного участка, количественные и качественные характеристики лесного участка, сведения о нахождении лесного участка в границах особо защитных участков лесов

10.Сведения о границах зон публичных сервитутов, подлежащих установлению, содержащие перечень координат характерных точек границ публичного сервитута в системе координат, используемой для ведения Единого государственного реестра недвижимости.

Приложение 1: Перечень координат характерных точек границ территории, в отношении которой утвержден проект межевания

Приложение 2: Характеристики лесных участков

Том 6. Основная часть проекта межевания территории. Графическая часть

№ п/п	Наименование	Лист	Масштаб
1.	Чертеж межевания территории	ПМТ-8	1:2 000
2.	Перечень координат характерных точек образуемых земельных участков и частей земельных участков по объекту	ТЧ	б/м

Том 7. Материалы по обоснованию проекта межевания

1. Обоснование определения местоположения границ образуемого земельного участка с учетом соблюдения требований к образуемым земельным участкам, в том числе требований к предельным (минимальным и (или) максимальным) размерам земельных участков

2. Обоснование способа образования земельного участка

3. Обоснование определения размеров образуемого земельного участка

4. Обоснование определения границ публичного сервитута, подлежащего установлению в соответствии с законодательством Российской Федерации

№ п/п	Наименование	Лист	Масштаб
1.	Чертеж обоснования проекта межевания территории	ПМТ-9	1:2 000
2.	Чертеж границ лесничеств, лесопарков, участковых лесничеств, лесных кварталов, лесотаксационных выделов или частей лесотаксационных выделов	ПМТ-10	1:10 000

Содержание:

1. Обоснование определения местоположения границ образуемого земельного участка с учетом соблюдения требований к образуемым земельным участкам, в том числе требований к предельным (минимальным и (или) максимальным) размерам земельных участков…….....6

2. Обоснование способа образования земельного участка……...6

3. Обоснование определения размеров образуемого земельного участка……..6

4. Обоснование определения границ публичного сервитута, подлежащего установлению в соответствии с законодательством Российской Федерации……...……..6-8

Чертеж обоснования проекта межевания……..……..9-14

Чертеж границ лесничеств, лесопарков, участковых лесничеств, лесных кварталов, лесотаксационных выделов или частей лесотаксационных выделов…….....15-17

1. Обоснование определения местоположения границ образуемого земельного участка с учетом соблюдения требований к образуемым земельным участкам, в том числе требований к предельным (минимальным и (или) максимальным) размерам земельных участков

Ширина полосы отвода для строительства трубопровода принята в соответствии с СН 452-73 «Нормы отвода земель для магистральных трубопроводов» и составляет 28 м – для земельных участков несельскохозяйственного назначения и земель лесного фонда, 39 м – для земельных участков сельскохозяйственного назначения.

Ширина полосы отвода для участков демонтажа трубопровода принята в соответствии с СН 452-73 «Нормы отвода земель для магистральных трубопроводов» и составляет 28 м – для земельных участков несельскохозяйственного назначения и земель лесного фонда.

Ширина полосы отвода для кабеля ЭХЗ (кабель электрохимической защиты) составляет 6м.

2. Обоснование способа образования земельного участка

Способ образования земельных участков установлен в соответствии с Федеральным законом от 24.07.2007 N 221-ФЗ "О кадастровой деятельности".

3. Обоснование определения размеров образуемого земельного участка

Проектом межевания предусмотрено выделение земельных участков для размещения объектов капитального строительства и его инженерной инфраструктуры. В соответствии с правилами выделения объекта недвижимого имущества, для проектируемого объекта должен быть сформирован земельный участок, обеспечивающий беспрепятственное его строительство, прокладку и дальнейшую эксплуатацию.

Сформированные земельные участки должны обеспечить:

– возможность полноценной реализации права собственности на объект недвижимого имущества, для которого формируется земельный участок, включая возможность полноценного использования этого имущества в соответствии с тем назначением, и теми эксплуатационными качествами, которые присущи этому имуществу на момент межевания;

– возможность долгосрочного использования земельного участка, предполагающая, в том числе, возможность многовариантного пространственного развития недвижимости в соответствии с правилами землепользования и застройки, градостроительными нормативами;

– структуру землепользования в пределах территории межевания, сформированная в результате межевания должна обеспечить условия для наиболее эффективного использования и развития этой территории.

4. Обоснование определения границ публичного сервитута, подлежащего установлению в соответствии с законодательством Российской Федерации

Согласно требованиям ст. 39.37 Земельного кодекса РФ установление публичного сервитута возможно в следующих целях:

1) строительство, реконструкция, эксплуатация, капитальный ремонт объектов электросетевого хозяйства, тепловых сетей, водопроводных сетей, сетей водоотведения, линий и сооружений связи, линейных объектов системы газоснабжения, нефтепроводов и нефтепродуктопроводов, их неотъемлемых технологических частей, если указанные объекты являются объектами федерального, регионального или местного значения, либо необходимы для организации электро-, газо-, тепло-, водоснабжения населения и водоотведения, подключения (технологического присоединения) к сетям инженерно-технического обеспечения, либо переносятся в связи с изъятием земельных участков, на которых они ранее располагались, для государственных или муниципальных нужд (далее также - инженерные сооружения);

2) складирование строительных и иных материалов, размещение временных или вспомогательных сооружений (включая ограждения, бытовки, навесы) и (или) строительной техники, которые необходимы для обеспечения строительства, реконструкции, ремонта объектов транспортной инфраструктуры федерального, регионального или местного значения, на срок указанных строительства, реконструкции, ремонта;

3) устройство пересечений автомобильных дорог или железнодорожных путей с железнодорожными путями общего пользования на земельных участках, находящихся в государственной собственности, в границах полос отвода железных дорог, а также устройство пересечений автомобильных дорог или железнодорожных путей с автомобильными дорогами или примыканий автомобильных дорог к другим автомобильным дорогам на земельных участках, находящихся в государственной или муниципальной собственности, в границах полосы отвода автомобильной дороги;

4) размещение автомобильных дорог и железнодорожных путей в туннелях;

5) проведение инженерных изысканий в целях подготовки документации по планировке территории, предусматривающей размещение линейных объектов федерального, регионального или местного значения, проведение инженерных изысканий для строительства, реконструкции указанных объектов, а также сооружений, предусмотренных подпунктом 1 ст. 39.37 Земельного кодекса РФ.

6) реконструкция, капитальный ремонт участков (частей) инженерных сооружений, являющихся линейными объектами.

Согласно требованиям статьи 39.45 Земельного кодекса РФ, публичный сервитут устанавливается на срок:

- от десяти до сорока девяти лет в случае установления публичного сервитута в целях, предусмотренных подпунктами 1, 3 и 4 статьи 39.37 Земельного кодекса РФ;

- на срок строительства, реконструкции, ремонта объектов транспортной инфраструктуры федерального, регионального или местного значения в случае установления публичного сервитута в целях, предусмотренных подпунктом 2 статьи 39.37 Земельного кодекса РФ;

- на срок не более одного года в случае установления публичного сервитута в целях, предусмотренных подпунктом 5 статьи 39.37 Земельного кодекса РФ;

- на срок реконструкции, капитального ремонта участков (частей) инженерных сооружений, являющихся линейными объектами, в случае установления публичного сервитута в целях, предусмотренных подпунктом 6 статьи 39.37 Земельного кодекса РФ.

Границы публичного сервитута в целях, предусмотренных подпунктом 1 статьи 39.37 Земельного Кодекса РФ, определяются в соответствии с установленными документацией по планировке территории границами зон планируемого размещения объектов, а в случае, если для размещения инженерных сооружений, автомобильных дорог, железнодорожных путей разработка документации по планировке территории не требуется, в пределах, не превышающих размеров соответствующих охранных зон. Границы публичного сервитута могут устанавливаться в пределах, превышающих размеры соответствующих охранных зон, в соответствии с расчетами, содержащимися в

проектной документации линейного объекта, в случае, если размещение неотъемлемых технологических частей указанного линейного объекта на условиях публичного сервитута осуществляется за пределами границ таких охранных зон (ч. 6 ст. 39.41 Земельного кодекса РФ). Границы публичного сервитута в целях, предусмотренных подпунктом 1 статьи 39.37 Земельного Кодекса РФ устанавливаются согласно статье 39.38 Земельного Кодекса РФ:

1) решениями уполномоченных федеральных органов исполнительной власти - в случаях установления публичного сервитута для размещения инженерных сооружений федерального значения или их капитального ремонта, а также капитального ремонта участков (частей) инженерных сооружений, являющихся линейными объектами, устройства пересечений автомобильных дорог или железнодорожных путей с железнодорожными путями общего пользования, автомобильными дорогами федерального значения или для устройства примыканий автомобильных дорог к автомобильным дорогам федерального значения, размещения автомобильных дорог федерального значения, железнодорожных путей в туннелях.

Границы публичного сервитута в целях, предусмотренных подпунктом 2 статьи 39.37 Земельного Кодекса РФ, определяются в соответствии с установленными документацией по планировке территории границами зон планируемого размещения временных зданий и сооружений, границами зон планируемого демонтажа (согласно принятых проектных решений).

Границы публичного сервитута в целях, предусмотренных подпунктом 2 статьи 39.37 Земельного Кодекса РФ устанавливаются согласно статье 39.38 Земельного Кодекса РФ:

1) решением органа местного самоуправления муниципального района - в случае установления публичного сервитута для размещения инженерных сооружений, являющихся объектами местного значения муниципального района, сельского поселения, размещения автомобильных дорог местного значения муниципального района, сельского поселения в туннелях, а также в целях, предусмотренных статьей 39.37 Земельного Кодекса РФ и не указанных в подпунктах 1 - 3 статьи 39.38 Земельного Кодекса РФ, в отношении земельных участков и (или) земель, расположенных в границах сельских поселений, на межселенных территориях муниципального района.

Перечень координат характерных точек границ зон публичного сервитута в целях, предусмотренных подпунктом 1 ст. 39.37 Земельного кодекса РФ, соответствует перечню координат границы зоны планируемого размещения объекта и представлены в Томе 1.

Перечень координат характерных точек границ зон публичного сервитута в целях, предусмотренных подпунктом 2 ст. 39.37 Земельного кодекса РФ, соответствует перечню координат границы зоны планируемого размещения временных зданий и сооружений, границы зоны планируемого демонтажа и представлены в Томе 2.

Условные обозначения

- -сведения о границах территории, применительно к которой осуществляется подготовка проекта межевания
- 1 - характерная точка границы территории, в отношении которой,утвержден проект межевания территории
- граница публичных сервитутов, подлежащу установлению в соответствии с законодательством Российской Федерации
- Н - проектируемый магистральный нефтепродуктопровод Dn 500
- резервная нитка
- V3 - проектируемый кабель ЭХЗ
- В - проектируемый временный водовод

Границы зон с особыми условиями использования территорий, подлежащие установлению в связи с размещением линейных объектов

- граница минимальных расстояний в соответсвии с пунктом 1 таблицы 4 СНИП 2.05.06-85 (расстояние от оси нефтепродуктопровода – 150 м)
- проектируемая охранная зона проектируемого магистрального нефтепровода (ширина - 25 м от оси нефтепровода, вдоль подводного перехода 100 м, Постановлением № 9 от 24.04.1992 Госгортехнадзора России)
- проектируемая охранная зона проектируемого, кабеля ЭХЗ (ширина - 1 м от оси электрокабеля, установлена в соответствии с п.6 Приложения к правилам установления охранных зон объектов электросетевого хозяйства и особых условий использования земельных участков, расположенных в границах таких зон (утв. Постановлением Правительства РФ №160 от 24.02.2009 г.)
- демонтаж
- существующий трубопровод
- существующий кабель связи
- существующая ВЛ
- существующий электрокабель
- сенокос
- лес
- кустарник
- полевая дорога
- 137,5 - высотные отметки
- 136 - сплошная горизонталь
- граница населенного пункта
- граница поселения
- граница района
- лесные участки
- 11:08:0101001 - граница и номер кадастрового квартала
- :97 - ранее учтенный зем. участок, существующий в ЕГРН

Границы зоны с особыми условиями использования территории, утвержденные в установленном порядке

- 11:08-6.308, Охранная зона: Магистральный газопровод Ухта-Торжок-1: 362.0 от 0-362 км ДУ 1200; Магистрал
- 11:08-15.2, Айкинское лесничество
- 11:08-6.94, Охранная зона магистрального нефтепровода "Ухта-Ярославль" и входящих в его состав коммуникаций и объектов
- 11:00-6.21, Зона минимальных расстояний до магистрального газопровода "Ухта-Торжок-1" (от 0 до 1179 км)
- 11:08-6.54, Охранная зона "Волоконно-оптическая линия передачи (ВОЛП) Ярославль-Ухта. Первый этап. Строительство"
- 11:00-6.20, Зона минимальных расстояний до Линейного сооружения - магистральный газопровод - "Ухта-Торжок-2"
- 11:00-6.22, Зона минимальных расстояний до Линейного сооружения - магистральный газопровод "Ухта-Торжок-3" (от 0 до 1179 км)
- 11:08-6.354, Охранная зона: Кабельная линия связи вдоль магистрального газопровода Ухта - Торжок на участке Урдомского ЛПУМГ
- 11:00-6.18, Зона минимальных расстояний до Линейного сооружения - магистральный газопровод - "Пунга-Ухта-Грязовец"
- 11:08-6.21, одоохранная зона р.Вычегда на территории на территории МО МР «Сыктывдинский», МО МР «Усть-Кулом
- 11:08-6.306, Охранная зона: Кабельная линия связи вдоль магистрального газопровода-отвода Ухта-Торжок на участке Микуньского ЛПУ
- 11:08-6.319, Охранная зона: Магистральный газопровод Ухта-Торжок-1: 362.0 от 0-362 км ДУ 1200; Магистральный газопровод Ухта-Торжок-2: 45.0 от 205-250
- 11:08-6.1195, Зона минимальных расстояний до Газопровода-отвода к ГРС "Казлук"
- 11:08-6.1179, Придорожная полоса автомобильной дороги "Проезд Ухта-Торжок"
- 11:08-6.358, Охранная зона: Газопровод-отвод к ГРС пос. Казлук

ОБЗОРНАЯ СХЕМА
Масштаб 1:85 000

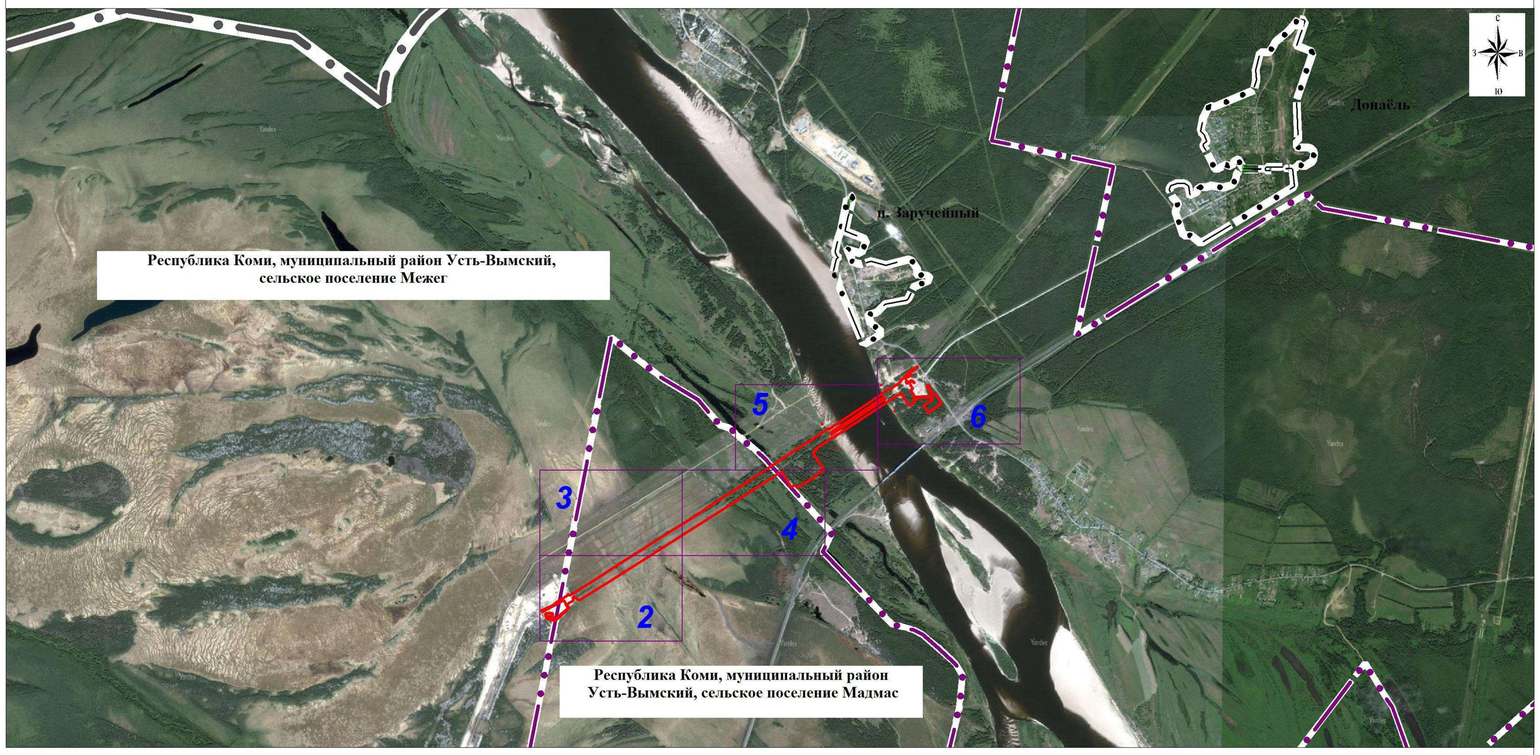

Примечание:

1. Согласно письму Управления Республики Коми по охране объектов культурного наследия №01/523 от 08.04.2019 г. на территории размещения объекта отсутствуют объекты культурного наследия, включенные в Единый государственный реестр объектов культурного наследия народов Российской Федерации, выявленные объекты культурного наследия и объекты, обладающие признаками объекта культурного наследия (в т.ч. археологического). Проектируемый участок расположен вне зон охраны, защитных зон объектов культурного наследия, расположенных на территории муниципального района «Усть-Вымский».

2. (Письмо администрации муниципального района "Усть - Вымский" от 04.10.2022 №02-19/578) на территории размещения объекта отсутствуют ООПТ местного и регионального значения;

3. Согласно Министерства природных ресурсов и экологии Российской Федерации № 15-47/10213 от 30.04.2020 г. на территории размещения объекта отсутствуют ООПТ федерального значения;

4. Согласно письму ГБУ Республики Коми «Управление ветеринарии Республики Коми» № 04-1281 от 28.09.2022 г. на территории размещения объекта скотомогильнтки, в том числе сибиреязвенные (биометрические ямы), а также санитарно - защитные зоны скотомогильников, места уничтожения трупов отсутствуют;

5. Согласно письму Департамента по недропользованию по северо - западному федерадьному округу, от 14.10.2022г. №01-09-31/5830 месторождения полезных ископаемых , стоящие на учете Государственного баланса запасов полезных ископаемых по состоянию на 01.01.2022г. и Государственного кадастра месторождений и проявлений полезных ископаемых, месторождения распространенных полезных ископаемых в пределах испрашиваемого участка - отсутствуют

6. Границы зон планируемого размещения линейных объектов, подлежащих реконструкции в связи с изменением их местоположения, отсутствуют.

Директор	Яндулов Д.Ю.		Документация по планировке территории для размещения объекта: «Магистральный нефтепровод «Ухта-Ярославль» (линейная часть). Замена трубы на ППМН через р. Вычегда 307,19-310,43 км, Ду 800 мм (основная нитка). Реконструкция»
Исполнитель	Ивашов А.С.		Республика Коми, муниципальный район Усть-Вымский , сельское поселение Межег, сельское поселение Мадмас
			Чертеж обоснования проекта межевания (материалы по обоснованию) (формат листа А2) — Стадия: ППТ; Лист: 1; Листов: 6
			ООО "Волжские Земли" г. Самара 2022 г.

Линия сводки с листом 3

Директор	Яндулов Д.Ю.	
Исполнитель	Ивашов А.С.	

Документация по планировке территории для размещения объекта: «Магистральный нефтепровод «Ухта-Ярославль» (линейная часть). Замена трубы на ППМН через р. Вычегда 307,19-310,43 км, Ду 800 мм (основная нитка). Реконструкция»

Республика Коми, муниципальный район Усть-Вымский, сельское поселение Межег, сельское поселение Мадмас

Чертеж обоснования проекта межевания (материалы по обоснованию)
Масштаб 1:2000

(формат листа А2)

Стадия	Лист	Листов
ППТ	2	6

ООО "Волжские Земли"
г. Самара
2022 г.



Линия сводки с листом 2

Директор	Яндулов Д.Ю.		Документация по планировке территории для размещения объекта: «Магистральный нефтепровод «Ухта-Ярославль» (линейная часть). Замена трубы на ППМН через р. Вычегда 307,19-310,43 км, Ду 800 мм (основная нитка). Реконструкция»
Исполнитель	Ивашов А.С.		Республика Коми, муниципальный район Усть-Вымский , сельское поселение Межег, сельское поселение Мадмас
			Чертеж обоснования проекта межевания (материалы по обоснованию) Масштаб 1:2000 (формат листа А2)

Стадия	Лист	Листов
ППТ	3	6

ООО "Волжские Земли"
г. Самара
2022 г.

Линия сводки с листом 5

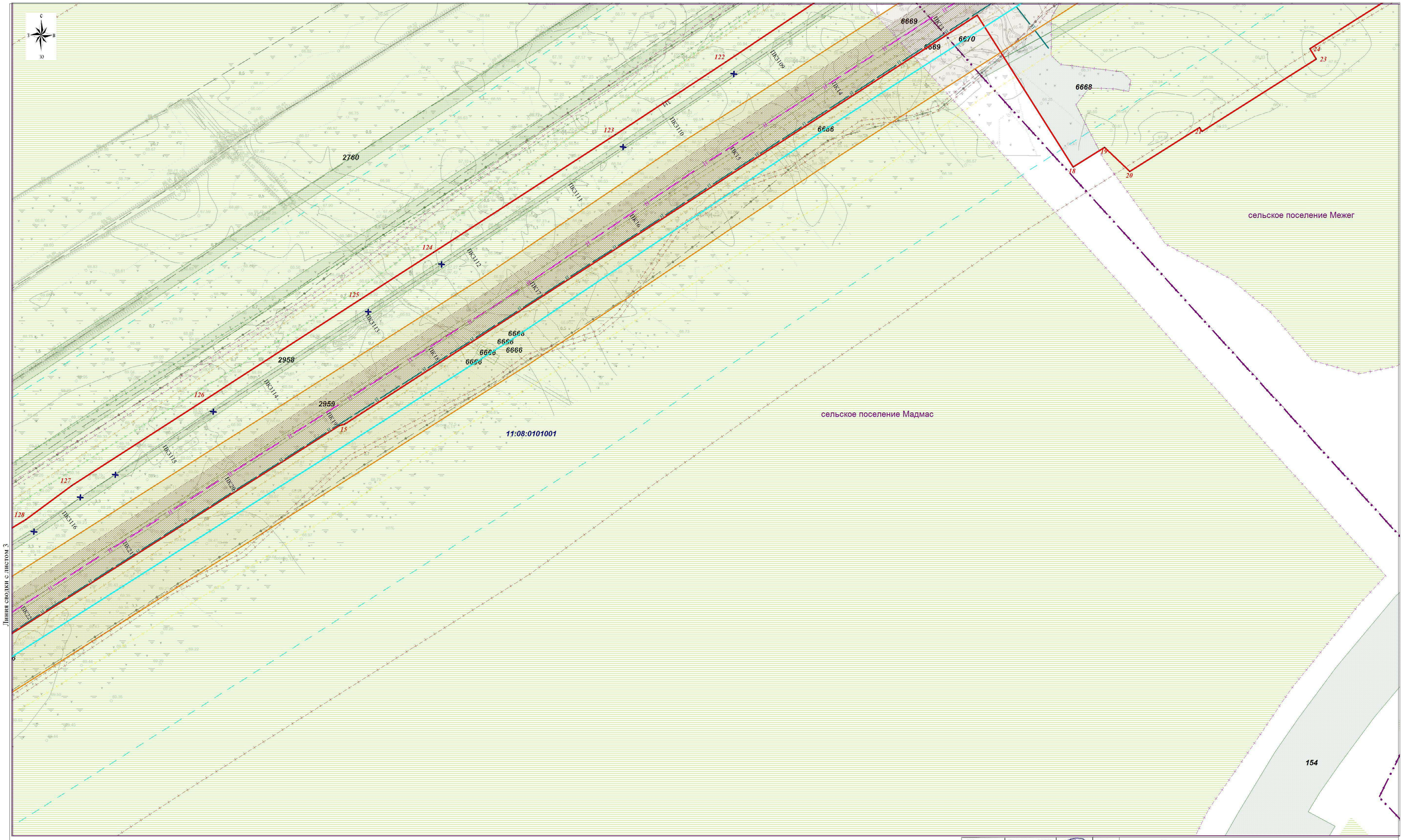

Линия сводки с листом 3

Директор	Яндулов Д.Ю.		Документация по планировке территории для размещения объекта: «Магистральный нефтепровод «Ухта-Ярославль» (линейная часть). Замена трубы на ППМН через р. Вычегда 307,19-310,43 км, Ду 800 мм (основная нитка). Реконструкция»
Исполнитель	Ивашов А.С.		Республика Коми, муниципальный район Усть-Вымский , сельское поселение Межег, сельское поселение Мадмас
			Чертеж обоснования проекта межевания (материалы по обоснованию) Масштаб 1:2000 (формат листа А2)

Стадия	Лист	Листов
ППТ	4	6

ООО "Волжские Земли"
г. Самара
2022 г.

Линия сводки с листом 4

Директор	Яндулов Д.Ю.	
Исполнитель	Иванов А.С.	

Документация по планировке территории для размещения объекта: «Магистральный нефтепровод «Ухта-Ярославль» (линейная часть). Замена трубы на ППМН через р. Вычегда 307,19-310,43 км, Ду 800 мм (основная нитка). Реконструкция»

Республика Коми, муниципальный район Усть-Вымский, сельское поселение Межег, сельское поселение Мадмас

Чертеж обоснования проекта межевания (материалы по обоснованию)
Масштаб 1:2000

(формат листа А2)

Стадия	Лист	Листов
ППТ	5	6

ООО "Волжские Земли"
г. Самара
2022 г.

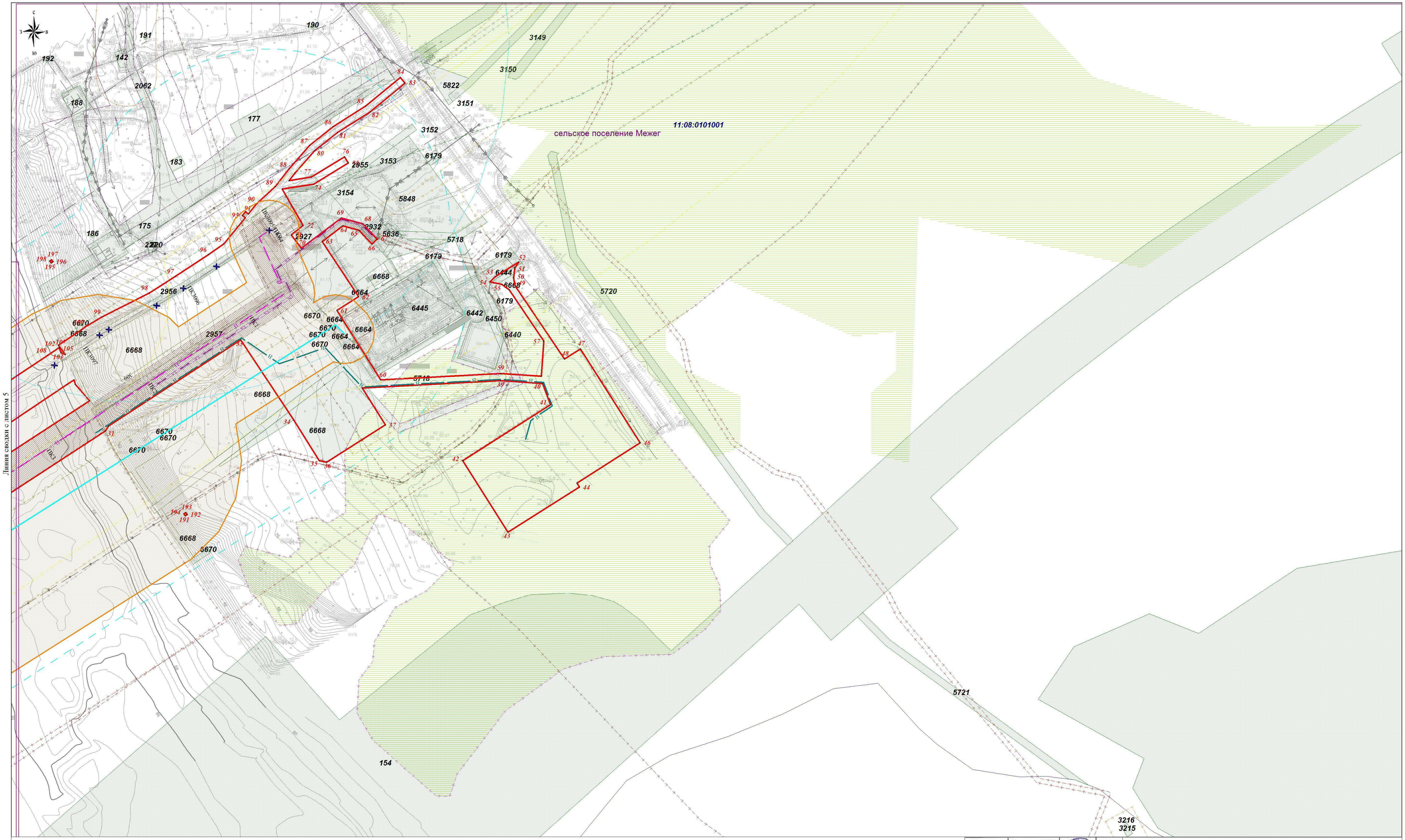

Директор	Яндулов Д.Ю.		
Исполнитель	Иванов А.С.		

Документация по планировке территории для размещения объекта:
«Магистральный нефтепровод «Ухта-Ярославль» (линейная часть). Замена трубы на ППМН через р. Вычегда 307,19-310,43 км, Ду 800 мм (основная нитка). Реконструкция»

Республика Коми, муниципальный район Усть-Вымский ,
сельское поселение Межег, сельское поселение Мадмас

Чертеж обоснования проекта межевания
(материалы по обоснованию)
Масштаб 1:2000

(формат листа А2)

Стадия	Лист	Листов
ППТ	6	6

ООО "Волжские Земли"
г. Самара
2022 г.

Чертеж границ лесничеств, лесопарков, участковых лесничеств, лесных кварталов, лесотаксационных выделов и частей лесотаксационных выделов

Республика Коми, муниципальный район Усть - Вымский, Айкинское лесничество, Мадмасское участковое лесничество, квартал 8, части лесотаксационных выделов 16, 17, квартал 13, части лесотаксационных выделов 13, 34, квартал 14, части лесотаксационных выделов 1, 2

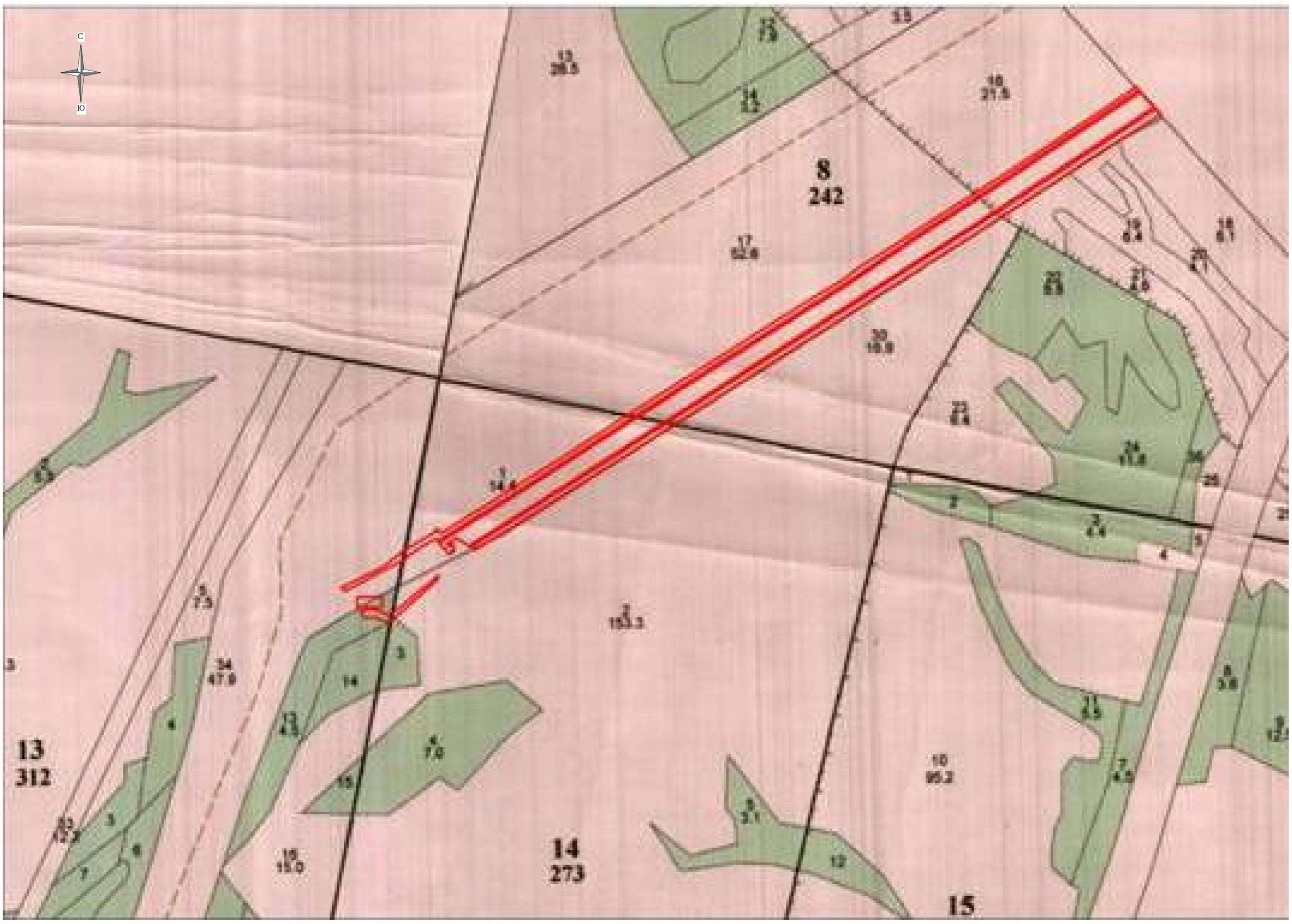

Условные обозначения

- граница территории, в отношении которой утвержден проект межевания

8 / 242 *- граница и подпись лесных кварталов*

Директор	Яндулов Д.Ю.		Документация по планировке территории для размещения объекта: «Магистральный нефтепровод «Ухта-Ярославль» (линейная часть). Замена трубы на ППМН через р. Вычегда 307,19-310,43 км, Ду 800 мм (основная нитка). Реконструкция»
Исполнитель	Ивашов А.С.		Республика Коми, муниципальный район Усть-Вымский, сельское поселение Межег, сельское поселение Мадмас
			Чертеж границ лесничеств, лесопарков, участковых лесничеств, лесных кварталов, лесотаксационных выделов и частей лесотаксационных выделов (основная часть) Масштаб 1:10 000

Стадия	Лист	Листов
ПМТ	1	3

ООО "Волжские Земли"
г. Самара
2022 г.

Чертеж границ лесничеств, лесопарков, участковых лесничеств, лесных кварталов, лесотаксационных выделов и частей лесотаксационных выделов

Республика Коми, муниципальный район Усть - Вымский, Айкинское лесничество, Мадмасское участковое лесничество, квартал 8, части лесотаксационных выделов 16, 17, квартал 13, части лесотаксационных выделов 13, 34, квартал 14, части лесотаксационных выделов 1, 2

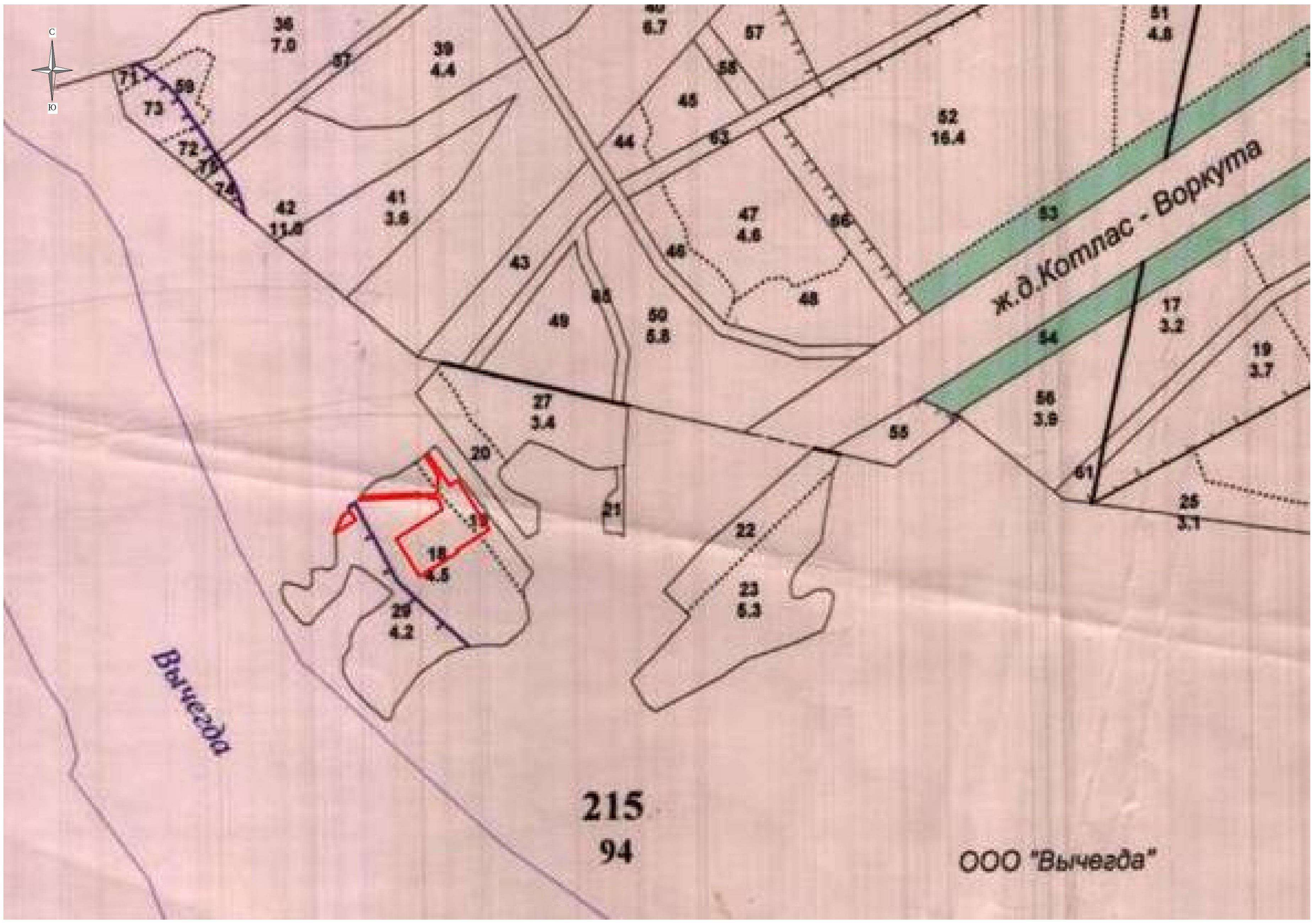

Условные обозначения

- граница территории, в отношении которой утвержден проект межевания

215/94 *- граница и подпись лесных кварталов*

Директор	Яндулов Д.Ю.		Документация по планировке территории для размещения объекта: «Магистральный нефтепровод «Ухта-Ярославль» (линейная часть). Замена трубы на ППМН через р. Вычегда 307,19-310,43 км, Ду 800 мм (основная нитка). Реконструкция»
Исполнитель	Ивашов А.С.		Республика Коми, муниципальный район Усть-Вымский, сельское поселение Межег, сельское поселение Мадмас

Чертеж границ лесничеств, лесопарков, участковых лесничеств, лесных кварталов, лесотаксационных выделов и частей лесотаксационных выделов (основная часть) Масштаб 1:10 000	Стадия	Лист	Листов
	ПМТ	2	3
	ООО "Волжские Земли" г. Самара 2022 г.		

Чертеж границ лесничеств, лесопарков, участковых лесничеств, лесных кварталов, лесотаксационных выделов и частей лесотаксационных выделов

Республика Коми, муниципальный район Усть - Вымский, Айкинское лесничество, Мадмасское участковое лесничество, квартал 8, части лесотаксационных выделов 16, 17, квартал 13, части лесотаксационных выделов 13, 34, квартал 14, части лесотаксационных выделов 1, 2

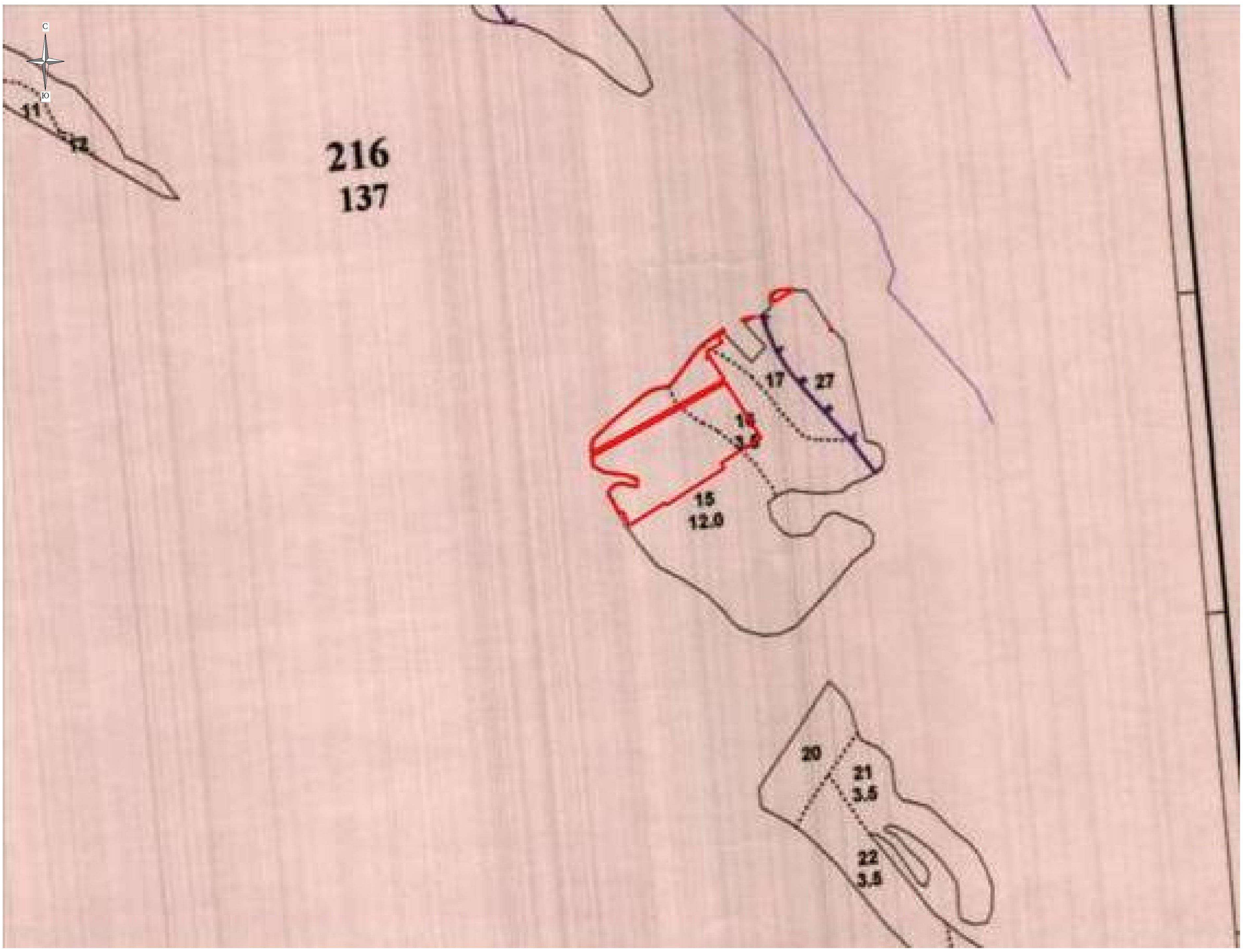

Условные обозначения

- граница территории, в отношении которой утвержден проект межевания

216 / 137 *- граница и подпись лесных кварталов*

Директор	Яндулов Д.Ю.		Документация по планировке территории для размещения объекта: «Магистральный нефтепровод «Ухта-Ярославль» (линейная часть). Замена трубы на ППМН через р. Вычегда 307,19-310,43 км, Ду 800 мм (основная нитка). Реконструкция»
Исполнитель	Ивашов А.С.		Республика Коми, муниципальный район Усть-Вымский, сельское поселение Межег, сельское поселение Мадмас

Чертеж границ лесничеств, лесопарков, участковых лесничеств, лесных кварталов, лесотаксационных выделов и частей лесотаксационных выделов (основная часть) Масштаб 1:10 000	Стадия	Лист	Листов
	ПМТ	3	3
	ООО "Волжские Земли" г. Самара 2022 г.		